

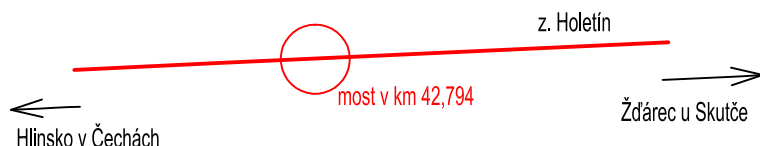


Jiná ověření:

Paré:

Orientační schéma:


Razítko oprávněné osoby:





Podpis:

Datum:

Revize:	Datum:	Popis:	Kontroloval:
O01	25.05.2022	Dokumentace po připomínkách	Ing. Bohumil Brechta

Stavebník/Investor:	<b>Správa železnic, státní organizace</b>		<b>SPRÁVA ŽELEZNIC</b>
Adresa:	Dlážděná 1003/7, 110 00 Praha 1		
Zástupce investora:	Stavební správa východ		
Adresa:	Nerudova 1, 779 00 Olomouc		

Zhotovitel díla:	<b>EXprojekt s.r.o.</b>	
Adresa:	Heršpická 758/13, 619 00 Brno	
Kontakt:	T: +420 533 312 000 E: info@exprojekt.cz	
Zhotovitel objektu:	<b>EXprojekt s.r.o.</b>	
Adresa:	Heršpická 758/13, 619 00 Brno	
Kontakt:	T: +420 533 312 000 E: info@exprojekt.cz	
Hlavní projektant (HIP):	Ing. David Rose Ing. Ivana Havlíková, Ph.D.	Specialista: Ing. Bohumil Brechta

Název stavby/akce:	<b>„Rekonstrukce mostu v km 42,794 trati Havlíčkův Brod - Pardubice“</b>		Označení investora: S621700174
			Označení zhotovitele: 2021-087
Název části:	Dokladová část		Označení části: N.1.5
Název objektu/díle části:	<b>Geodetický podklad</b>		Označení objektu/komplexu: -
Název přílohy:	Údaje z katastru nemovitostí		Číslo přílohy: <b>2. 200</b>
Název díle části přílohy:			
Odpovědný projektant:	Zpracovatel přílohy:	Měřítko: -	Stupeň dokumentace:
Ing. Stanislav Sabo	Ing. Pavlína Vondrušková	Formáty: 3 x A4	<b>DSP</b>
Kraj:	Katastrální území:	TUDU:	Smluvní datum zpracování:
Pardubický	viz textová část	1611 10	<b>25.05.2022</b>

# Informace o parcelách

Údaje katastru nemovitostí

Platnost k: 22.02.2022 11:15

Okres **CZ0531 Chrudim**  
Kat. území **641138 Holetín**

Obec **571440 Holetín**

Parcela	<b>430/17</b>	Výměra vypočtena	Graficky nebo v digitalizované mapě		
Výměra [m2]	<b>209</b>				
Druh pozemku	<b>trvalý travní porost</b>				
Způsob ochrany	<b>zemědělský půdní fond</b>				
Mapa	<b>KMD - HLINSKO, 5-4/33</b>	Řízení	<b>V-7056/2017-603</b>		
Kód BPEJ	Výměra				
<b>72614</b>	<b>209</b>				
LV	Vlastník, jiný oprávněný	Adresa	Char.	Spoluhl.podíl	Typ práv.vztahu
<b>10001</b>	<b>Obec Holetín, Horní Holetín 105, 53971 Holetín</b>				<b>Vlastnické právo</b>
Parcela	<b>430/51</b>	Výměra vypočtena	Graficky nebo v digitalizované mapě		
Výměra [m2]	<b>1</b>				
Druh pozemku	<b>ostatní plocha</b>	Způsob využití	<b>silnice</b>		
Mapa	<b>KMD - HLINSKO, 5-4/33</b>	Řízení	<b>Z-9304/2017-603</b>		
LV	Vlastník, jiný oprávněný	Adresa	Char.	Spoluhl.podíl	Typ práv.vztahu
<b>327</b>	<b>Pardubický kraj, Komenského náměstí 125, Pardubice-Staré Město, 53002 Pardubice</b>				<b>Vlastnické právo</b>
	<b>Správa a údržba silnic Pardubického kraje, Doubravice 98, 53353 Pardubice</b>				<b>Hospodaření se svěřeným majetkem kraje</b>
Parcela	<b>515/1</b>	Výměra vypočtena	Graficky nebo v digitalizované mapě		
Výměra [m2]	<b>665</b>				
Druh pozemku	<b>zahrada</b>				
Způsob ochrany	<b>zemědělský půdní fond</b>				
Mapa	<b>KMD - HLINSKO, 5-4/33</b>	Řízení	<b>Z-2792/2018-603</b>		
Kód BPEJ	Výměra				
<b>72614</b>	<b>665</b>				
LV	Vlastník, jiný oprávněný	Adresa	Char.	Spoluhl.podíl	Typ práv.vztahu
<b>523</b>	<b>Jirmásek Čestmír, Šaldova 544/6, Karlín, 18600 Praha 8</b>			<b>1/2</b>	<b>Vlastnické právo</b>
	<b>Jirmásek Pavel, Jiráskova 1331, 53901 Hlinsko</b>			<b>1/2</b>	<b>Vlastnické právo</b>
Parcela	<b>515/2</b>	Výměra vypočtena	Graficky nebo v digitalizované mapě		
Výměra [m2]	<b>81</b>				
Druh pozemku	<b>ostatní plocha</b>	Způsob využití	<b>silnice</b>		
Mapa	<b>KMD - HLINSKO, 5-4/33</b>	Řízení	<b>Z-2792/2018-603</b>		
LV	Vlastník, jiný oprávněný	Adresa	Char.	Spoluhl.podíl	Typ práv.vztahu
<b>523</b>	<b>Jirmásek Čestmír, Šaldova 544/6, Karlín, 18600 Praha 8</b>			<b>1/2</b>	<b>Vlastnické právo</b>
	<b>Jirmásek Pavel, Jiráskova 1331, 53901 Hlinsko</b>			<b>1/2</b>	<b>Vlastnické právo</b>
Parcela	<b>2281/1</b>	Výměra vypočtena	Graficky nebo v digitalizované mapě		
Výměra [m2]	<b>62081</b>				
Druh pozemku	<b>ostatní plocha</b>	Způsob využití	<b>dráha</b>		
Mapa	<b>KMD - HLINSKO, 6-4/44</b>	Řízení	<b>Z-2792/2018-603</b>		
LV	Vlastník, jiný oprávněný	Adresa	Char.	Spoluhl.podíl	Typ práv.vztahu
<b>224</b>	<b>Česká republika</b>				<b>Vlastnické právo</b>
	<b>Správa železnic, státní organizace, Dlážďená 1003/7, Nové Město, 11000 Praha 1</b>				<b>Právo hospodařit s majetkem státu</b>
Parcela	<b>2281/12</b>	K nemovitosti je zapsáno jiné věcné právo, poznámka nebo upozornění			
Výměra [m2]	<b>40899</b>	Výměra vypočtena	Graficky nebo v digitalizované mapě		
Druh pozemku	<b>ostatní plocha</b>	Způsob využití	<b>dráha</b>		
Mapa	<b>KMD - HLINSKO, 5-4/33</b>	Řízení	<b>Z-2792/2018-603</b>		
LV	Vlastník, jiný oprávněný	Adresa	Char.	Spoluhl.podíl	Typ práv.vztahu
<b>224</b>	<b>Česká republika</b>				<b>Vlastnické právo</b>
	<b>Správa železnic, státní organizace, Dlážďená 1003/7, Nové Město, 11000 Praha 1</b>				<b>Právo hospodařit s majetkem státu</b>
Parcela	<b>2281/13</b>	Výměra vypočtena	Graficky nebo v digitalizované mapě		
Výměra [m2]	<b>275</b>				

# Informace o parcelách

Údaje katastru nemovitostí

Platnost k: 22.02.2022 11:15

Okres CZ0531 Chrudim  
Kat. území 641138 Holetín

Obec 571440 Holetín

Parcela	2281/13	Výměra vypočtena	Graficky nebo v digitalizované mapě		
Výměra [m2]	275	Způsob využití	silnice		
Druh pozemku	ostatní plocha	Řízení	Z-2792/2018-603		
Mapa	KMD - HLINSKO, 5-4/33				
LV	Vlastník, jiný oprávněný	Adresa	Char.	Spoluhl.podíl	Typ práv.vztahu
224	Česká republika				Vlastnické právo
	Správa železnic, státní organizace, Dlážďená 1003/7, Nové Město, 11000 Praha 1				Právo hospodařit s majetkem státu
Parcela	2484/4	K nemovitosti je zapsáno jiné věcné právo, poznámka nebo upozornění			
Výměra [m2]	8499	Výměra vypočtena	Graficky nebo v digitalizované mapě		
Druh pozemku	ostatní plocha	Způsob využití	silnice		
Mapa	KMD - HLINSKO, 5-4/33	Řízení	V-5406/2017-603		
LV	Vlastník, jiný oprávněný	Adresa	Char.	Spoluhl.podíl	Typ práv.vztahu
327	Pardubický kraj, Komenského náměstí 125, Pardubice-Staré Město, 53002 Pardubice				Vlastnické právo
	Správa a údržba silnic Pardubického kraje, Doubravice 98, 53353 Pardubice				Hospodaření se svěřeným majetkem kraje
Parcela	2484/27	K nemovitosti je zapsáno jiné věcné právo, poznámka nebo upozornění			
Výměra [m2]	405	Výměra vypočtena	Graficky nebo v digitalizované mapě		
Druh pozemku	ostatní plocha	Způsob využití	ostatní komunikace		
Mapa	KMD - HLINSKO, 5-4/33	Řízení	V-5406/2017-603		
LV	Vlastník, jiný oprávněný	Adresa	Char.	Spoluhl.podíl	Typ práv.vztahu
10001	Obec Holetín, Horní Holetín 105, 53971 Holetín				Vlastnické právo
Parcela	2484/28	K nemovitosti je zapsáno jiné věcné právo, poznámka nebo upozornění			
Výměra [m2]	60	Výměra vypočtena	Graficky nebo v digitalizované mapě		
Druh pozemku	ostatní plocha	Způsob využití	ostatní komunikace		
Mapa	KMD - HLINSKO, 5-4/33	Řízení	V-5406/2017-603		
LV	Vlastník, jiný oprávněný	Adresa	Char.	Spoluhl.podíl	Typ práv.vztahu
10001	Obec Holetín, Horní Holetín 105, 53971 Holetín				Vlastnické právo